

BUENAS PRÁCTICAS



Deposite la basura en contenedores



Camina por los senderos marcados



Respete los bienes y propiedades privadas



No se permite la captura de animales



No se permite encender fuego

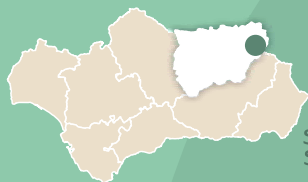


No se permite la pesca



No se permite la recolección de plantas

Teléfono de emergencias: 112



JAÉN

PARQUE NATURAL
Sierras de Cazorla,
Segura y Las Villas

MÁS INFORMACIÓN

Centro de Visitantes Torre del Vinagre. Ctra. A-319 Cazorla - El Tranco km 45. Santiago Pontones. Jaén. Tel. 953 71 30 40

www.ventanadelvisitante.es

e / Dirección / Coordinación: Consejería de Agricultura, Pesca y Medio Ambiente / Agencia de Medio Ambiente y Agua
Realización e imágenes: Grupo Entorno, CISTA y Agencia de Medio Ambiente y Agua



• TRAYECTO

Lineal

• LONGITUD

35,9 km

• TIEMPO ESTIMADO

8 horas

• DIFICULTAD

Media-alta

• TIPO CAMINO

Pista y senda

• PAISAJE/VEGETACIÓN

Pinares, vistas panorámicas y poblaciones serranas.

• SOMBRA

Frecuente

• AUTORIZACIÓN ESPECIAL

No es necesaria

• RECOMENDACIONES

Llevar agua potable y vestimenta y calzado adecuados. Protección solar en el verano.

• PROVINCIA / MUNICIPIOS

Jaén / Cazorla, La Iruela y Santiago-Pontones

• HOJAS DEL MTN 1:50.000

928 - Cazorla / 929 - San Clemente / 907 - Villacarrillo / 908 - Santiago de la Espada

• COORDENADAS INICIO / FINAL

37° 55' 14,04" N - 2° 55' 49,73" O
38° 2' 47,19" N - 2° 50' 54,09" O



CÓMO LLEGAR

Desde Cazorla tomamos la carretera A-319, desde el Empalme del Valle cogemos la JF-7091 hasta Vadillo-Castril.



APARCAMIENTOS

Podemos estacionar nuestro vehículo en la población de Vadillo-Castril.



TRANSPORTE PÚBLICO

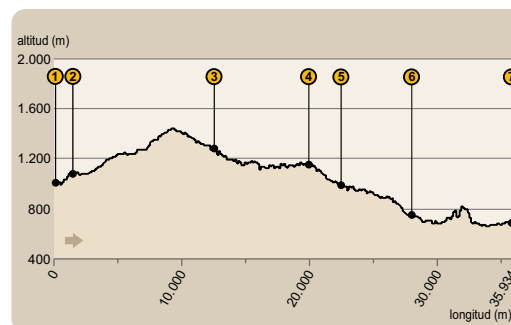
Las principales empresas concesionarias de las líneas regulares de autobuses en la zona son Alsina Graells (tel. 953 75 21 57), y Autocares Carcesa (tel. 953 72 11 42).



OTROS SENDEROS

El parque natural ofrece otros recorridos. Entre los más próximos están Cerrada del Utrero y Río Borosa.

PERFIL DEL RECORRIDO



• DESNIVEL MÁXIMO

789 m

• COTA MÁXIMA

1.449 m

• COTA MÍNIMA

660 m



EL TÍO LOBERA, UN PASTOR DE LA SIERRA DE CAZORLA

Antonio Ortega Díaz, popularmente conocido como El Tío Lobera, se retiró en su juventud a vivir en el Monte Guadahornillos, dedicándose a cuidar de sus ovejas, sobreviviendo en estos inhóspitos parajes hasta los 102 años de forma autosuficiente.

Se cuenta que cuando regresó de la mili su familia había vendido las ovejas que durante años había juntado y enojado se internó en la sierra con las pocas animales que le habían dejado.



Vivía en las cuevas de La Gamellica en verano y La Torvica en invierno. Se casó y tuvo cuatro hijas y se alojó en la Casa Forestal de Roblehondo. Parece ser que el apodo de Lobera se le atribuye a su particular forma de vida, habiendo sufrido su ganado varios ataques de lobo.

JAÉN

PARQUE NATURAL
Sierras de Cazorla,
Segura y Las Villas

Sendero GR-7
EUROPEO E-4

Etapa 3 Vadillo-Castril
Coto Ríos



JUNTA DE ANDALUCÍA
CONSEJERÍA DE AGRICULTURA, PESCA Y MEDIO AMBIENTE



Partiendo de Vadillo - Castril

Iniciaremos nuestro recorrido en la aldea de Vadillo-Castril (ver [1] en el mapa) perteneciente al término municipal de Cazorla y a la sierra homónima. En esta pequeña localidad existe un Centro de Defensa Forestal, desde donde se coordinan tareas de vigilancia y extinción de incendios forestales. También se ubica un Centro de Capacitación y Experimentación Forestal, dependiente de la Consejería de Medio Ambiente, cuyas líneas de trabajo se basan en la Educación Ambiental.



Caminaremos entre pinares durante todo el trayecto, dominando en las zonas de mayor altitud el pino laricio (*Pinus nigra*) y en las cotas inferiores el pino carrasco (*Pinus halepensis*). En áreas intermedias el pino negral (*Pinus pinaster*) se entremezcla con las dos especies anteriores.

Nos dirigiremos a través de la carretera JF-9071 hasta el cruce con la pista que nos conduce al Puente de las Herrerías. Tomaremos una senda ascendente que coincide con un Sendero Local, por lo que encontraremos balizas rojas verdes y blancas. Volveremos a la carretera a la altura del mirador de Linarejos [2], desde donde contemplaremos unas excelentes vistas de parajes como Lanchón Redondo o la Cerrada del Utrero.

Área recreativa Los Linarejos

Unos metros más adelante abandonaremos la carretera, girando a la izquierda para tomar la pista que nos conducirá al Área Recreativa de Linarejos, en la que existen merenderos, fuentes e incluso un kiosco.



Continuamos por la pista hasta llegar al barranco del Arroyo Frío o de los Ubios, que divide los términos municipales de Cazorla y La Iruela. Estos parajes son conocidos por los serranos ya que en ellos habitaba un famoso y peculiar personaje conocido como el Tío Lobera. Vivía en las cuevas de La Gamellica en verano y La Torvica en invierno.



Por una pista conocida como Camino de la Huelga, llegaremos a la Casa Forestal de Roblehondo [3], hoy en día utilizada por el Centro Superior de Investigaciones Científicas (CSIC). Continuamos descendiendo por la pista entre pinos negrales y laricios, con un sotobosque de enebro (*Juniperus oxycedrus*), sabina (*Juniperus phoenicia*), majuelo (*Crataegus*



monogyna) y torvisco (*Daphne gnidium*). En la zona podemos encontrar fuentes y albercas con la presencia de anfibios como el sapo partero bético (*Alytes dickhilleni*) y reptiles como la culebra de collar (*Natrix natrix*).

Cruzaremos el arroyo de Guadarhornillos en dirección a la Casa Forestal de la Fresnedilla [4], junto a la cual existe una fuente cegada. Llegaremos al arroyo de la Cavicuerna [5] que surca un barranco el cual salvaremos por un puente. Unos metros más adelante, quedará a nuestra derecha una mole rocosa denominada Castellón de Guarnillos, cuya cima se encuentra próxima a los 1.260 metros de altura. A la izquierda podemos observar un serbal (*Sorbus domestica*) y restos de la antigua Casa Forestal del Pecho de las Instancias.

Las cristalinas aguas del Borosa

Enlazaremos con la famosa ruta del Borosa [6], tomando el camino hacia la izquierda a la altura del puente de Los Caracolillos. Descenderemos paralelos al río, en dirección a la piscifactoría, y antes de llegar a estas instalaciones nos desviamos tomando un camino al frente hacia la aldea de la Loma de María Ángela. El curso del río Guadalquivir nos guiará hasta la localidad de Coto Ríos [7], caminando paralelos a este, concluyendo así nuestro sendero.



GR-7 Etapa 3

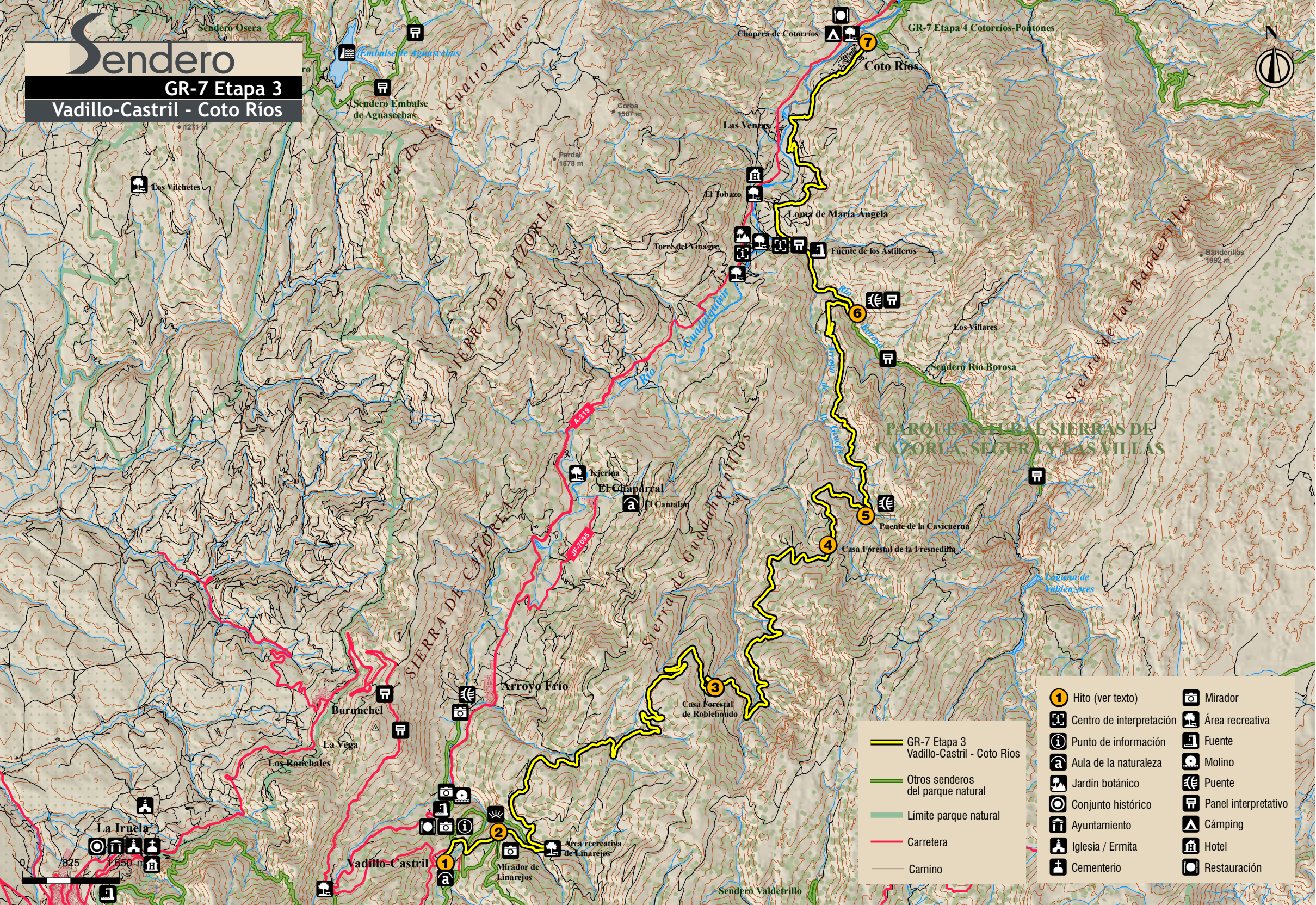
Vadillo-Castril - Coto Ríos

Esta ruta transcurre por las sierras de Cazorla y Segura, entre extensas y verdes masas de pinar y matorral mediterráneo en donde la fauna está muy presente, uniendo las localidades de Vadillo-Castril y Coto Ríos.

Visitaremos enclaves en los que el agua tiene una gran presencia, como es el caso del Área Recreativa de Linarejos, donde existen fuentes y estanques de frías aguas, o la conocida ruta del Borosa, que discurre junto a un afluente del Guadalquivir entre parajes de excepcional belleza.

Sendero

GR-7 Etapa 3 Vadillo-Castril - Coto Ríos



- | | |
|--------------------------|----------------------|
| Hito (ver texto) | Mirador |
| Centro de interpretación | Área recreativa |
| Punto de información | Fuente |
| Aula de la naturaleza | Molino |
| Jardín botánico | Puente |
| Conjunto histórico | Panel interpretativo |
| Ayuntamiento | Cámping |
| Iglesia / Ermita | Hotel |
| Cementerio | Restauración |

- GR-7 Etapa 3
Vadillo-Castril - Coto Ríos
- Otros senderos
del parque natural
- Límite parque natural
- Carretera
- Camino

